

10/455/26/2009.

2009 JÚN 18

Budapest,

**Budapest Főváros X. kerület Kőbányai Önkormányzat
Építésügyi és Környezetvédelmi Főosztály**

Tárgy: A Budapest Ferihegyi
Nemzetközi Repülőtér zajgátló
védőövezetét kijelölő terv-
dokumentációval kapcsolatos zaj-
szakértői vélemény.

TISZTELT KÉPVISELŐ-TESTÜLET!

A Nemzeti Közlekedési Hatóság Légiközlekedési Igazgatósága 2009. május 27-én kelt levelében megküldte Hivatalunknak a Budapest Ferihegyi Nemzetközi Repülőtér zajgátló védőövezet kijelölésének zárolt tervdokumentációját, véleményezés megtétele céljából.

Az Önkormányzat felkérte Domokos Ádám zajszakértőt – Kőbánya vonatkozásában - a zajgátló védőövezet kijelölési tervdokumentációjának vizsgálatára. A zajszakértő a dokumentációval kapcsolatos szakvéleményét elkészítette, amely az előterjesztés mellékletét képezi. Szakértő Úr a véleményével kapcsolatos kérdésekre a Képviselő-testületi ülésen válaszol.

A Kerületfejlesztési és Környezetvédelmi Bizottság Elnöke a bizottság véleményét a Képviselő-testületi ülésen ismerteti.

HATÁROZATI JAVASLAT:

1. A Budapest Főváros X. kerület Kőbányai Önkormányzat Képviselő-testülete a Budapest Ferihegy Nemzetközi Repülőtér zajgátló védőövezetét kijelölő tervdokumentációval kapcsolatos zajszakértői véleményben foglaltakat elfogadja.
2. A Képviselő-testület javasolja a Nemzeti Közlekedési Hatóság Légi Igazgatóságának, hogy az övezetkijelölési dokumentáció jóváhagyási eljárása felfüggesztésre kerüljön az új jogszabály hatálybalépéséig. Az övezetkijelölési dokumentáció átdolgozása az önkormányzati szakértők bevonásával történjen, az új hatályba helyezett jogszabálynak megfelelően.

Határidő:

2009 június 26

Felelős:

Verbai Lajos polgármester

Előkészítésért felelős:

dr. Neszteli István jegyző

Végrehajtás előkészítéséért felelős:

Bánhegyiné Binder Zsuzsa osztályvezető

B u d a p e s t , 2009.


**Bánhegyiné Binder Zsuzsa
osztályvezető**

Törvényességi szempontból látta:



**dr. Neszteli István
j e g y z ő**

Tárgy: Az övezetkijelölési dokumentáció véleményezése

1. A jelenlegi helyzet

1.1. Maga a megküldött dokumentáció /hivatkozik arra, hogy „ a jelenlegi akusztikus számítások dokumentáció a BFNR zajgátló védőövezetének kijelölése a jelenlegi hatályban lévő törvények, rendeletek illetve dokumentumok figyelembevételével készült.” A dokumentáció „Mebízás ismertetése” részben viszont ” A BA elkötelezett amellett, hogy a BFNR környezetében az önkormányzatok által elfogadásra és kijelölésre kerüljön a repülőtér védőövezete...”

Pontosan nem érthető, hogy az önkormányzatoknak hol van, lesz véleményezői szerepe abban a helyzetben, ha a teljes anyagot nem ismerve, a közérthető összefoglalót véleményezi, vagy esetleg ez az anyag csak tájékoztatás, majd hivatalosan a teljes anyagot, dokumentációt a légügyi hatóság fogja megküldeni véleményezésre, vagy általa azt már elfogadva az ingatlanra bontások elkészítő anyagaként az önkormányzatoknak megküldeni.

1.2. A Minisztérium a repülőterek zajgátló védőövezeteiről címmel új rendeletkiadását készíti elő, mely rendelet a kijelölés rendjét és tartalmát a korábbiakhoz képest lényegesen megváltoztatja. Többek között a sok vitát kiváltó tíz-éves előtervezés helyett tényadatok – korábbi évek adatai – felhasználásával oldja fel az alapadatot kérdéskörét. A rendelet tervezetet, a kiadás előtt megküldték az érintett önkormányzatoknak véleményezésre.

2. A probléma

Abban az esetben, ha az övezetkijelöléssel kapcsolatos anyag kerül véleményezésre, akkor felmerül az érvényes jogszabályok alkalmazásának időproblémája nevezetesen, hogy a készítés idején érvényes, vagy a kiadással - várhatóan – egy-időben életbelépő új jogszabály alapján kell-e a véleményt kialakítani. Mivel a dokumentáció a régi szabályozás – ma még hatályos- alapján készült, indokolt lehetne a véleményezési kérés annak ellenére is, hogy a teljes dokumentáció még nem került megküldésre a hatóság részéről. De, tekintettel arra, hogy az övezetkijelölés gyakorlatilag a következő 2010 évbe, vagy később realizálható és akkor már az új rendelet lép hatályban, az övezet-számítást, valamint a kijelölést a már ismert, de csak az év folyamán kiadásra kerülő és hatályba lépő jogszabálynak megfelelően célszerű lefolytatni és engedélyeztetni.

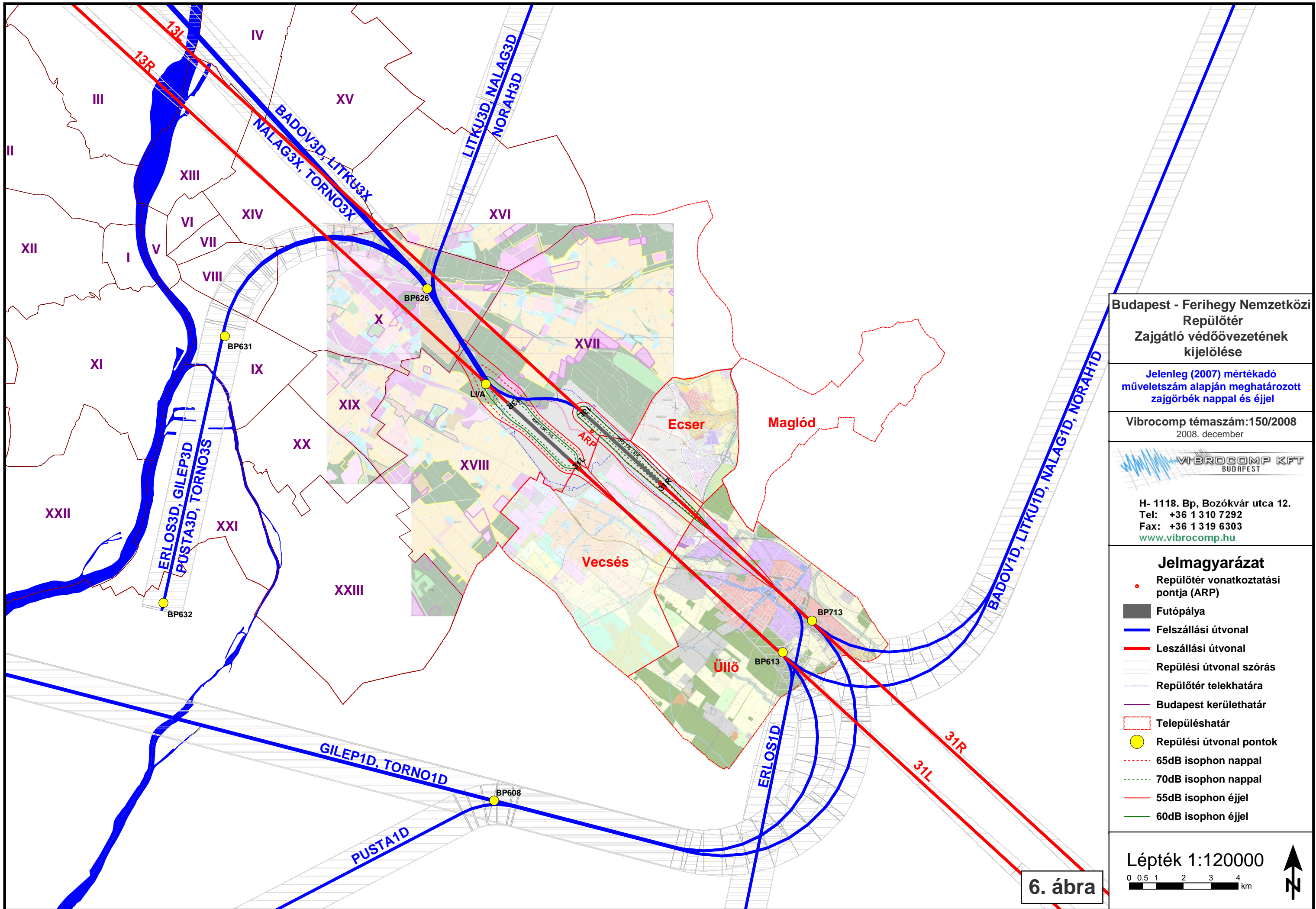
3. Javaslát:

1. Az övezetkijelölési dokumentáció jóváhagyási eljárásának felfüggesztése az új jogszabály hatályba lépéséig.
2. Az új jogszabály-tervezet véleményezése abban az esetben, ha az 1. pontban foglaltak teljesülnek.
3. Az övezetkijelölési dokumentáció átdolgozása az új, hatályba helyezett jogszabálynak megfelelően.
4. Az átdolgozási folyamat szakmai és eljárás-szakmai felügyeletére az érdekelt szervezetek, önkormányzatok szakértői munkacsoportot hozzanak létre.
5. A szakmai munkacsoport a delegáló szervezeteket és önkormányzatokat folyamatosan tájékoztassa az átdolgozás helyzetéről és számoljon be a Zajbizottságnak a munka-menetről.
6. A szakmai munkacsoport egyes szakértőit az öt delegáló szervezet és önkormányzat finanszírozza.

Budapest, 2009. június 08.



Domokos Adám
Repülési zajszakértő



Budapest - Ferihegy Nemzetközi Repülőtér
Zajgátló védővezetékének kijelölése

Jelenleg (2007) mértéktadó műveletszám alapján meghatározott zajgörbék nappal és éjjel

Vibrocomp témaszám: 150/2008
 2008. december



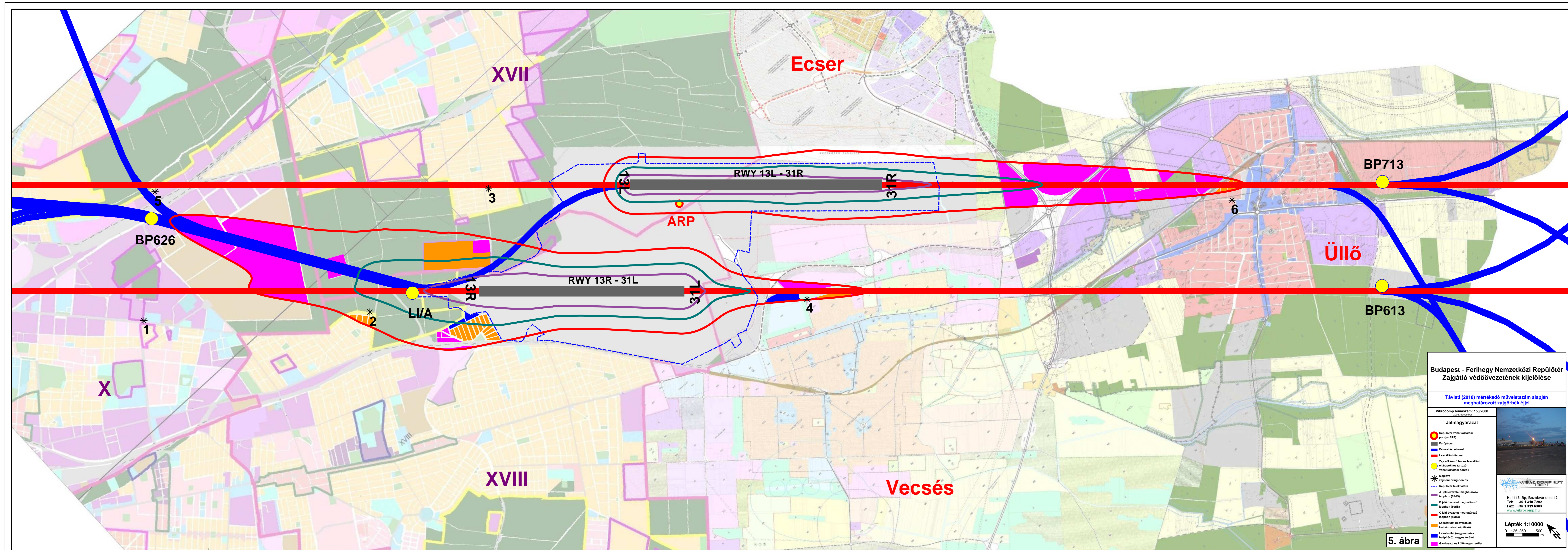
H- 1118. Bp, Bozókvár utca 12.
 Tel: +36 1 310 7292
 Fax: +36 1 319 6303
www.vibrocomp.hu

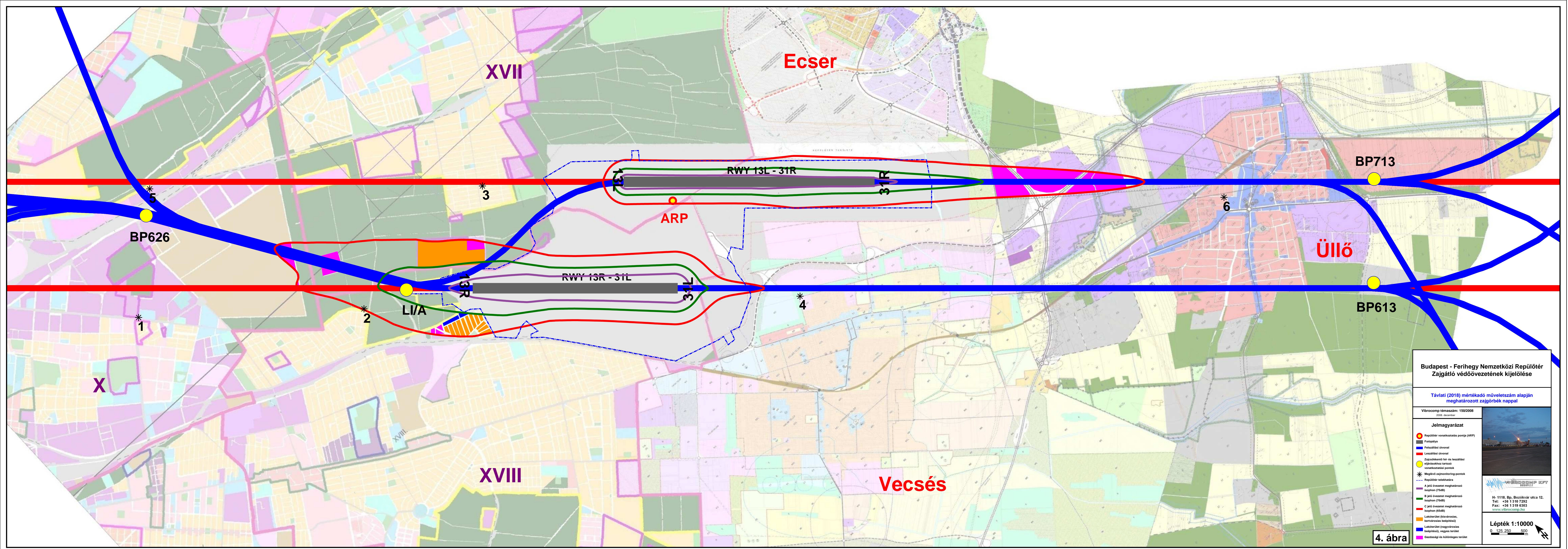
Jelmagyarázat

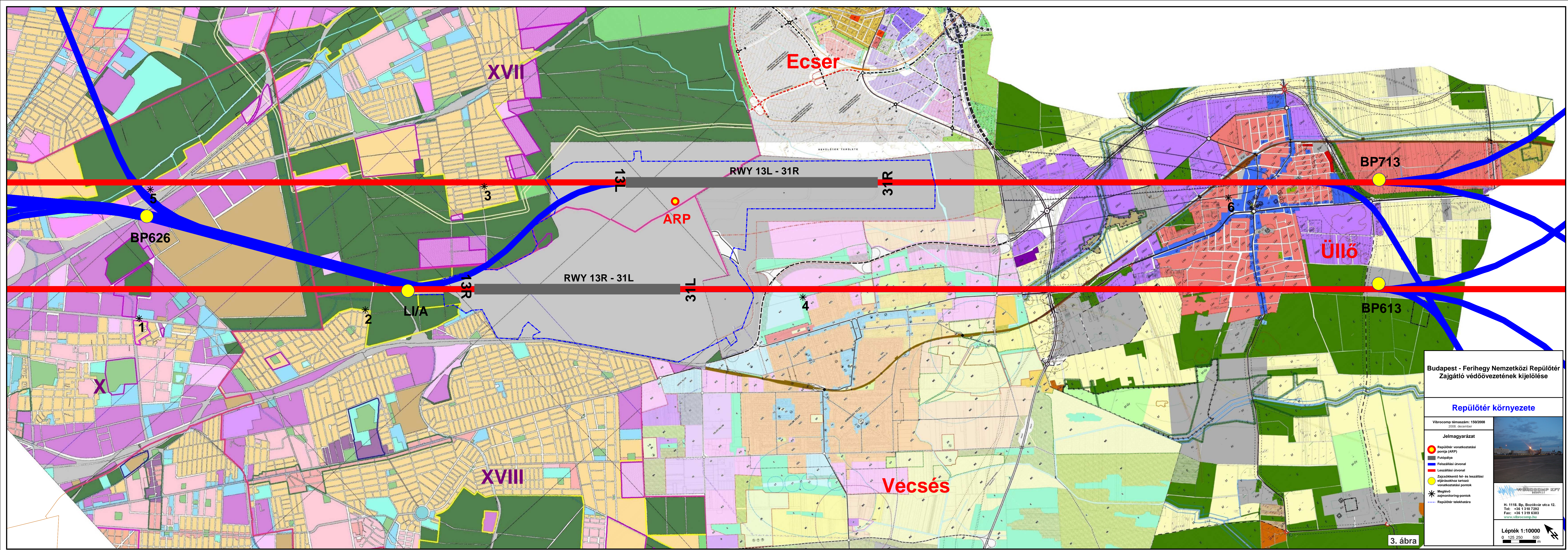
- Repülőtér vonatkoztatási pontja (ARP)
- Futópálya
- Felszállási útvonal
- Leszállási útvonal
- Repülési útvonal szórás
- Repülőtér telekhatára
- Budapest kerülethatar
- Településhatar
- Repülési útvonal pontok
- 65dB isophon nappal
- 70dB isophon nappal
- 55dB isophon éjjel
- 60dB isophon éjjel

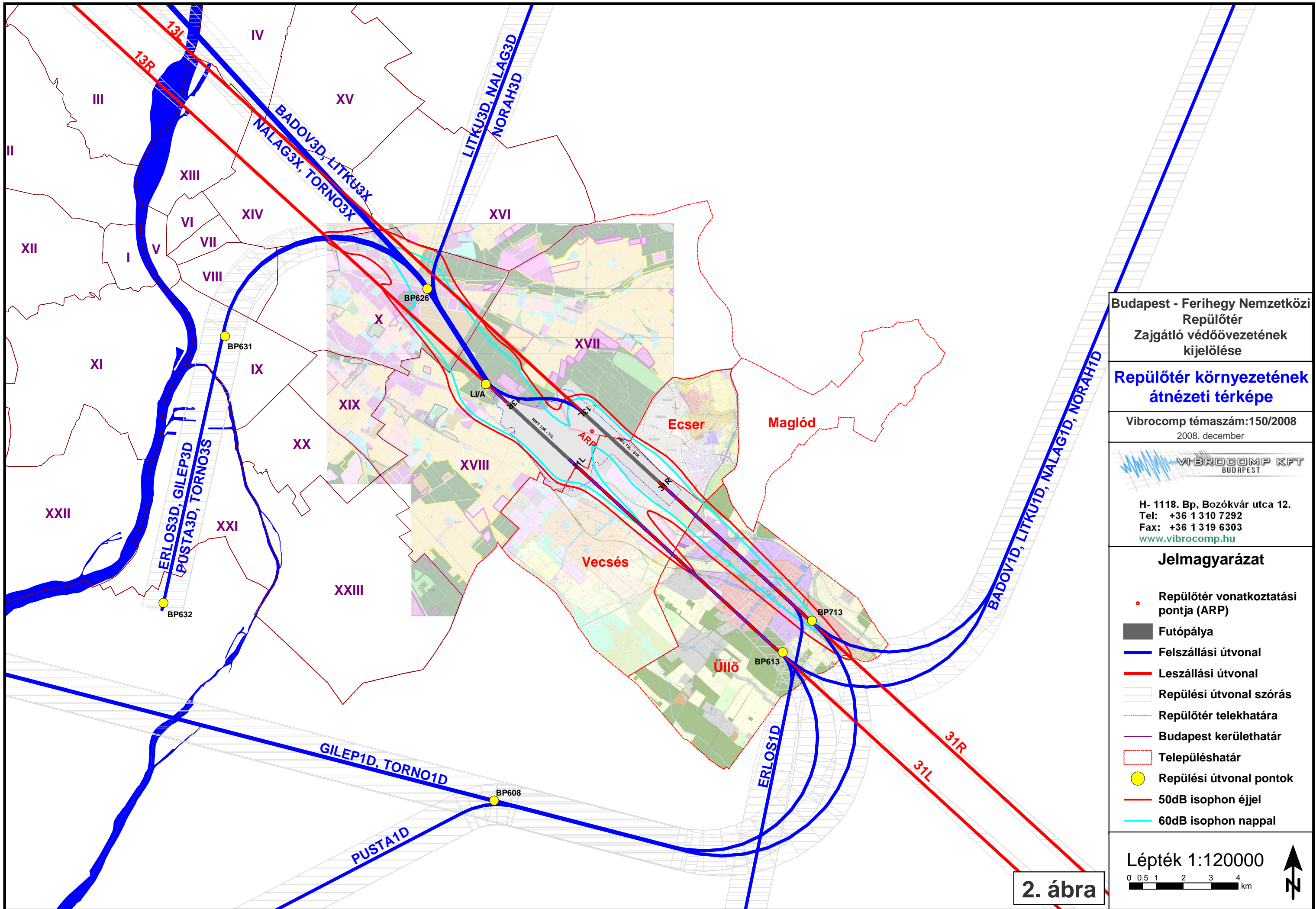
Lépték 1:120000
 0 0.5 1 2 3 4 km

6. ábra









Budapest - Ferihegy Nemzetközi Repülőtér
Zajgátló védőövezetének kijelölése

Repülőtér környezetének átnézeti térképe

Vibrocomp témaszám:150/2008
2008. december



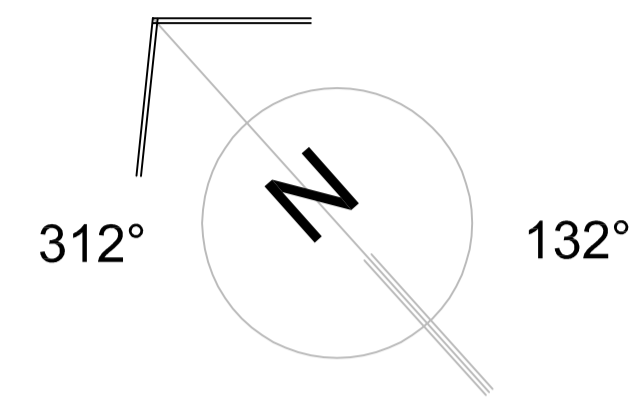
H- 1118. Bp, Bozókvár utca 12.
Tel: +36 1 310 7292
Fax: +36 1 319 6303
www.vibrocomp.hu

Jelmagyarázat

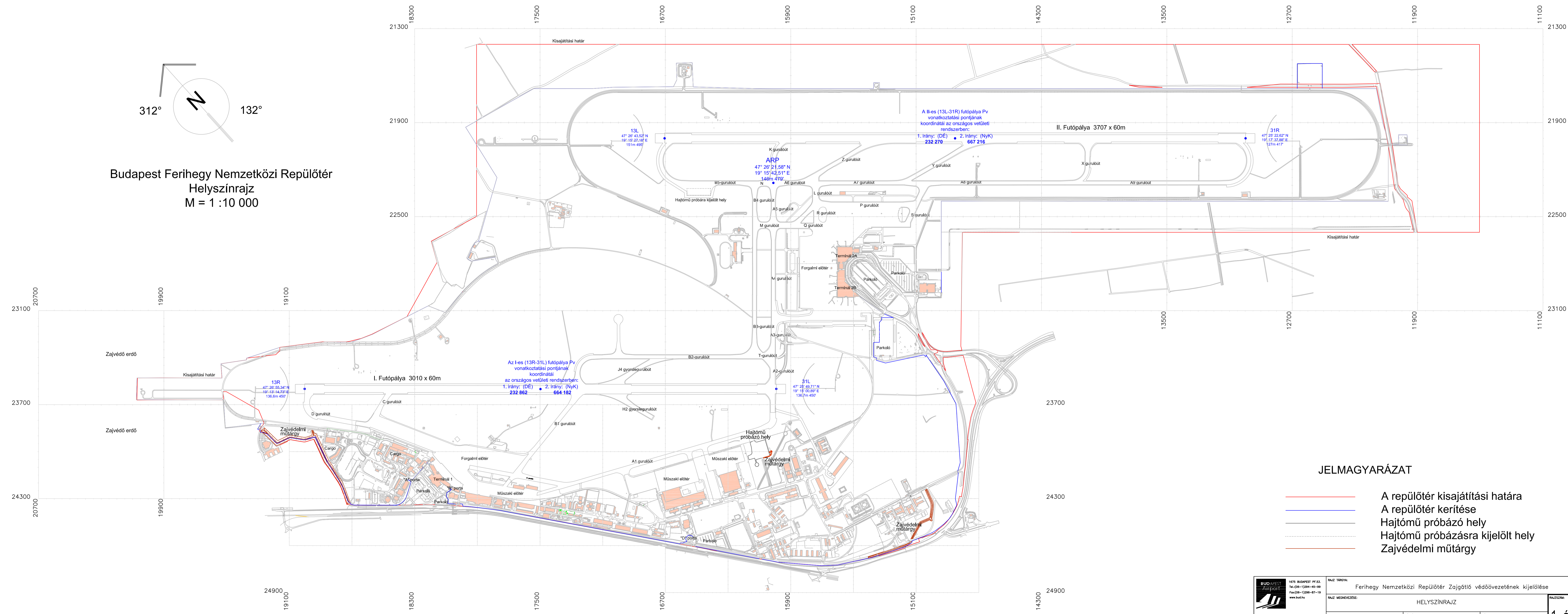
- Repülőtér vonatkoztatási pontja (ARP)
- Futópálya
- Felszállási útvonal
- Leszállási útvonal
- Repülési útvonal szórás
- Repülőtér telekhatára
- Budapest kerülethatar
- Településhatar
- Repülési útvonal pontok
- 50dB isophon éjjel
- 60dB isophon nappal

Lépték 1:120000
0 0.5 1 2 3 4 km

2. ábra



Budapest Ferihegy Nemzetközi Repülőtér
Helyszínrajz
M = 1 : 10 000



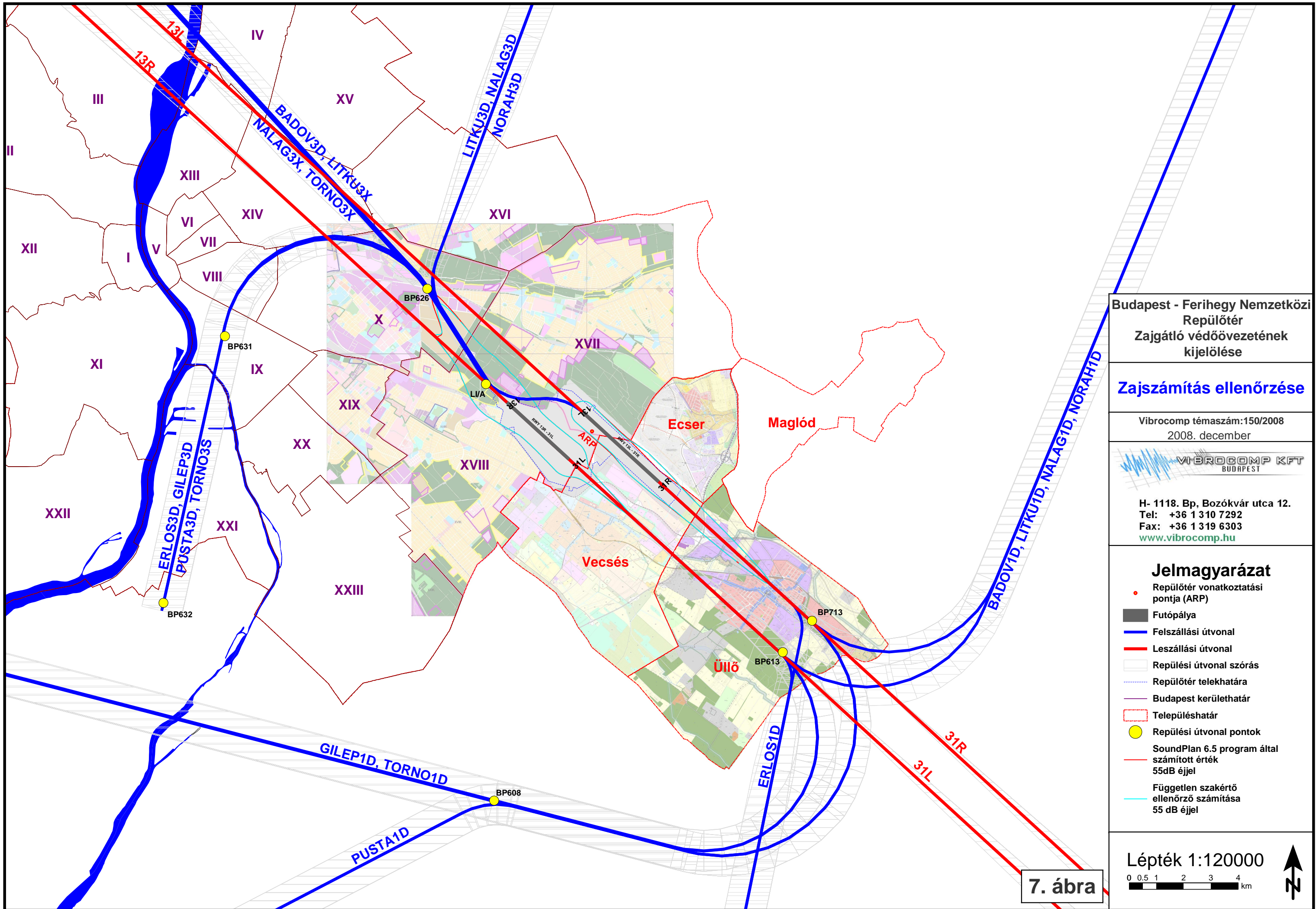
JELMAGYARÁZAT

- A repülőtér kisajátítási határa
- A repülőtér kerítése
- Hajtómű próbázó hely
- - - Hajtómű próbázásra kijelölt hely
- Zajvédelmi műtárgy



BUDAPEST AIRPORT ZRT.
MŰSZAKI TERVEZÉSI OSZTÁLY

RAJZ TÁRGY: Ferihegy Nemzetközi Repülőtér Zajgótló védőövezetének kijelölése		RAJZSZÁM:
RAJZ MEGNEVEZÉSE: HELYSZINRAJZ		
TERVEZŐ: melléklet	LEPTÉK: M=1:10000	DÁTUM: 2008. december
Ez a terv a BUDAPEST AIRPORT ZRT. MŰSZAKI TERVEZÉSI OSZTÁLYÁNAK szellemi tulajdona, melynek védelmét jogszabály biztosítja.		1. ábra



Budapest - Ferihegy Nemzetközi Repülőtér
Zajgátló védővezeték kijelölése

Zajszámítás ellenőrzése

Vibrocomp témaszám:150/2008
2008. december

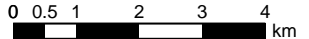


H- 1118. Bp, Bozókvár utca 12.
Tel: +36 1 310 7292
Fax: +36 1 319 6303
www.vibrocomp.hu

Jelmagyarázat

- Repülőtér vonatkoztatási pontja (ARP)
- Futópálya
- Felszállási útvonal
- Leszállási útvonal
- Repülési útvonal szórás
- Repülőtér telekhatára
- Budapest kerülethatar
- Településhatar
- Repülési útvonal pontok
- SoundPlan 6.5 program által számított érték 55dB éjjel
- Független szakértő ellenőrző számítása 55 dB éjjel

Lépték 1:120000



7. ábra