

14/733/42/2009  
Budapest, .....2009. OKT. 15.....

Budapest Főváros X. ker. Kőbányai Önkormányzat  
Építésügyi és Környezetvédelmi Főosztály

**Tárgy:** Javaslat névtelen utcák  
elnevezésére a Felsőrákosi rétek  
területén.

**Tisztelt Képviselő-testület!**

Budapest Főváros X. kerületében az ún. „Felsőrákosi rétek” területén számtalan – névtelen –  
ki nem épített út/utca (földút) található.

A területen lévő ingatlanok tulajdonosai azzal a kérelemmel fordultak az  
Önkormányzatunkhoz, hogy a közterületeket, önálló helyrajzi számmal rendelkező névtelen  
utcákat az alábbiak szerint nevezzük el:

- |                             |   |
|-----------------------------|---|
| - 42825 hrsz.-ú közterület: | Madárvölgy utca;<br>Csendes utca;<br>Lovasvölgyi utca |
| - 42828 hrsz.-ú közterület: | Nyereg utca;<br>Kiscsikó utca;<br>Vágta utca          |
| - 42830 hrsz.-ú közterület: | Reznek utca;<br>Csalitos utca                         |
| - 42850 hrsz.-ú közterület: | Fecske utca;<br>Bóbita utca;<br>Fakopáncs utca        |

A közterület- és városrésznevek megállapításáról, valamint azok jelöléséről szóló 9/1989.  
(1990. I. 31.) Főv. Tanácsi rendelet értelmében előzetes véleményezés céljából a kérelmet  
megküldtük Budapest Főváros Főpolgármesteri Hivatalának.

A Főpolgármesteri Hivatal Igazgatási és Hatósági Ügyosztálya 2009. szeptember 29-én kelt  
levelében a közterület elnevezési javaslatokat a nyilvántartásuk alapján áttekintette és  
megállapította, hogy a Fővárosban más közterület nem viseli a **Madárvölgy; Lovasvölgyi;  
Kiscsikó; Vágta; Reznek és Fakopáncs utca** elnevezéseket, ezért ezekkel kapcsolatban  
nincs észrevételük.

Megjegyzésben közölték, hogy a Főváros XXIII. kerületében 1964. év óta „Fakopács utca”  
van, mely elnevezés valószínűsíthetően ugyanazt a madarat jelöli, amelyről a 42850 hrsz.-ú  
névtelen közterületet kívánjuk elnevezni.

A hivatkozott véleményben nem javasolják a névtelen közterületek megnevezésére a **Csendes; Nyereg; Csalitos; Fecske és Bóbita utca** elnevezéseket, mert azok a Főváros több kerületében már felhasználásra kerültek, ezért nem felelnek meg a jogszabályi előírásoknak.

A Kerületfejlesztési és Környezetvédelmi Bizottság „Javaslat névtelen utcák elnevezésére a Felsőrákosi rétek területén” tárgyú előterjesztést megtárgyalta, a Bizottság Elnöke a bizottság döntését a Képviselő-testületi ülésen ismerteti.


### **Határozati javaslat:**

Budapest Főváros X. kerület Kőbányai Önkormányzat Képviselő-testülete saját hatáskörben dönt, hogy 2009. november 1-től kezdődően Bp. Főváros X. kerület Felsőrákosi rétek városrészben a közterület jellegű, önálló helyrajzi számmal rendelkező névtelen utcákat az alábbiak szerint nevezi el:

- 42825 hrsz.-ú közterület	Lovasvölgyi utca
- 42828 hrsz.-ú - „ -	Kiscsikó utca
- 42830 hrsz.-ú - „ -	Reznek utca
- 42850 hrsz.-ú - „ -	Madárvölgy utca

Határidő:	2009. november 30.
Felelős:	Verbai Lajos polgármester
Előkészítésért felelős:	dr. Neszteli István jegyző
Végrehajtás előkészítéséért felelős:	Bánhegyiné Binder Zsuzsa osztályvezető

B u d a p e s t, 2009. .... 2009 OKT 5

  
**Bánhegyiné Binder Zsuzsa**  
 osztályvezető

**Törvényességi szempontból látta:**

  
**dr. Neszteli István**  
 j e g y z ő

Igazgatási és Hatósági Ügyosztály  
Ügyfélszolgálati Alosztály



\*1000016063427\*

ikt. szám: FPH003 /8250 - 3 /2009

**Budapest Főváros**  
**X. ker. Kőbányai Önkormányzat**  
**Polgármesteri Hivatal**  
**Építésügyi és Környezetvédelmi Főosztály**  
**Bánhegyiné Binder Zsuzsa osztályvezető**

hiv. szám: K/46380/2009/III.

1102 Budapest Szent László tér 29.

ügyintéző: Damó Ágnes dr.

telefon: +36 1 999-9322

e-mail: damoa@budapest.hu

tárgy: Tájékoztatás

**Tisztelt Osztályvezető Asszony!**

A hivatkozott számú levelükben tett közterület elnevezési javaslatokat a nyilvántartás alapján áttekintettük, megállapítottuk, hogy a Fővárosban más közterület nem viseli a **Madárvölgy, Lovasvölgyi, Kiscsikó, Vágta, Reznek, Fakopáncs utca** elnevezéseket, ezért ezekkel kapcsolatban észrevételünk nincs. Megjegyzem azonban, hogy a XXIII. kerületben *Fakopács utca* van 1964. óta, mely elnevezés valószínűsíthetően ugyan azt a madarat jelöli, amelyről Önök is el szeretnék nevezni a 42850 hrsz-ú névtelen közterületet.

További javaslataival kapcsolatban tájékoztatom, hogy:

- **Csendes utca** van a XXIII. kerületben 1930.01.01. óta
- **Nyereg utca** van a XIV. kerületben 1936.06.23. óta
- **Nyereg út** van a III. kerületben 1971.01.01. óta
- **Csalitos út** van a XXI. kerületben 1937.01.01. óta
- **Csalitos köz** van a XXI. kerületben 2003.11.25. óta
- **Fecske utca** van a VIII. kerületben 1991.04.25. óta
- **Fecske utca** van a XXI. kerületben 1937.01.01. óta
- **Fecske utca** van a XIX. kerületben 1992.04.30. óta

- **Bóbita utca** van a III. kerületben 2003.11.12. óta.

Tekintettel a többször módosított közterület- és városrésznevek megállapításáról, valamint azok jelöléséről szóló 9/1989. (1990.I.31.) Főv. Tan. rendelet 4. § (3) bekezdésére, mely szerint „meglévő utcanév előtagját felhasználni az új elnevezéseknél nem szabad, mely alól kivételt kizárólag az utcából nyíló közt képez”, a fenti elnevezések nem felelnek meg a jogszabályi előírásoknak.

Amennyiben a kerületi képviselő-testület saját hatáskörben dönt a közterület nem személyről történő elnevezéséről, kérem, a határozathoz csatolják az utca lefutásának leírását, a városrész megnevezését, az elnevezés indoklását, a terület helyrajzi számát, és az érintett területet ábrázoló térképszelvényt.

A rendelkezésünkre bocsátott adatok birtokában a határozatot nyilvántartásunkban rögzítjük, és gondoskodunk a Fővárosi Közlönyben történő megjelentetésről.

Kérem válaszom szíves elfogadását.

*Budapest, 2009. szeptember 29.*



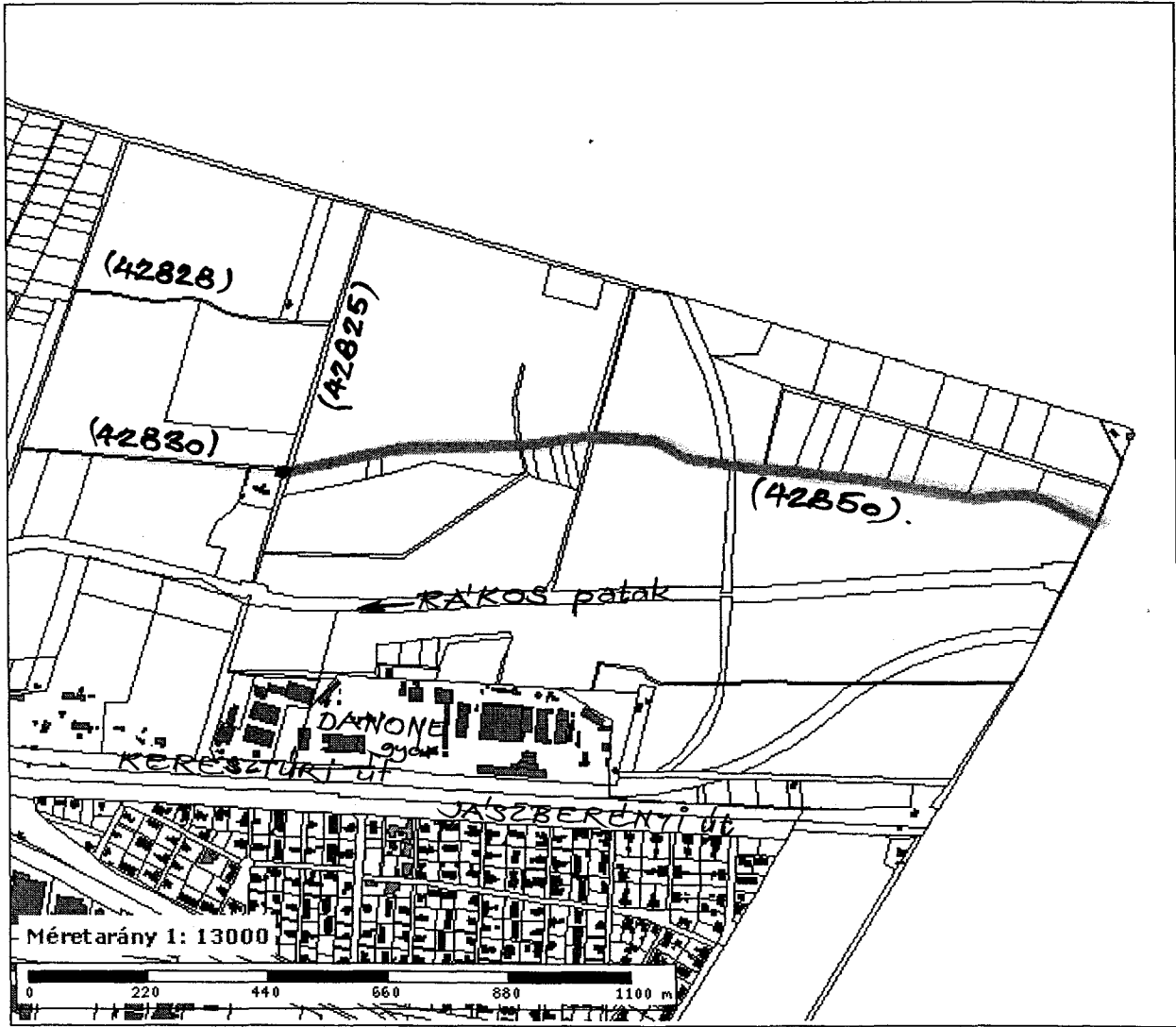
Tisztelettel:

*Lukácsné Gátmezei Gabriella*  
Lukácsné Gátmezei Gabriella  
Alosztályvezető

melléletek:

1. (melléklet neve)
2. (melléklet neve)
3. (melléklet neve)

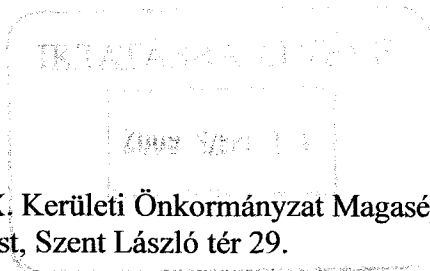
**p.mapper** X. kerület digitális térkép



**Földrészek**

**Épületek**

Lakóépület	Gazdasági épület
Intézményi épület	Üzemi épület
Templom	Torony
Szín	



Gaal J. ...  
Bécs  
09.11.

T. Budapest, X. Kerületi Önkormányzat Magasépítési Osztály  
1102 Budapest, Szent László tér 29.

Tárgy: Utca elnevezési kérelem

Az alábbi, **Rákosi Rétek** területén elhelyezkedő névtelen utcáknak a következő neveket javasoljuk:

- 42825 hrsz. utcának: Madárvölgy u,
- 42828 hrsz. utcának: Nyereg u,
- 42830 hrsz. utcának: Reznek u,
- 42850 hrsz. utcának: Fecske u

Budapest 2009. 07. 02.

Tisztelettel:

Havas Mihály Tibor *Havas Mihály Tibor*  
 Szűcs Attila *Szűcs Attila*  
 Tombor Tamás *Tombor Tamás*  
 Oláh Béláné *Oláh Béláné*  
 Serf András *Serf András*  
 Lukács Imre *Lukács Imre*  
 Pap István *Pap István*  
 Szlobodnik Zoltán *Szlobodnik Zoltán*  
 Szlobodnik Gábor *Szlobodnik Gábor*  
 Tölcsér József *Tölcsér József*  
 Kovács János *Kovács János*

telektulajdonosok.

BUDAPEST FŐVÁROS X. KERÜLET  
 KÖBÁNYAI ÖNKORMÁNYZAT  
 Polgármesteri Hivatala

Iktatószám: K / 46380 / 2009 / III.

2009. Szept. 16.

Előszám: .....db melléklet Előadó: Gaal.

T. Budapest, X. Kerületi Önkormányzat Magasépítési Osztály  
1102 Budapest, Szent László tér 29.

Tárgy: Utca elnevezési kérelem

Az alábbi, **Rákosi Rétek** területén elhelyezkedő névtelen utcáknak a következő neveket javasoljuk:

- 42825 hrsz. utcának: Csendes u., v. Köves u., Lovasvölgyi u.
- 42828 hrsz. utcának: Nyereg u., v. Kiscsikó u., v. Vágta u.
- 42830 hrsz. utcának: Reznek u., v. Kertész u., v. Csalitos u.
- 42850 hrsz. utcának: Bóbita u., v. Fecske u. Fakopáncs u.

Budapest 2009. 07. 02.

Tisztelettel:

Havas Mihály Tibor *Havas Mihály Tibor*  
Szűcs Attila .....  
Tombor Tamás .....  
Oláh Béláné .....  
Serf András *Serf András* .....  
Lukács Imre *Lukács Imre* .....  
Pap István *Pap István* .....  
Szlobodnik Zoltán .....  
Szlobodnik Gábor .....  
Tölcsér József .....  
Naményi Zsolt .....  
Naményi Gábor .....  
Kovács János *Kovács János* .....

telektulajdonosok.