

**Budapest Főváros X. kerület  
Kőbányai Önkormányzat  
Alpolgármestere**

**Tárgy:** A Fővárosi Vízművek Zrt.  
tulajdonosi hozzájárulás iránti kérelmei  
vízbekötések bontási engedélyéhez

**Tisztelt Gazdasági Bizottság!**

A Fővárosi Vízművek Zrt. (székhelye: 1134 Budapest, Váci út 23-27., Cg. 01-10-042451, adószám: 10898824-2-44, statisztikai számjele: 10898824-4761-114-01) kérelmet nyújtott be az Önkormányzathoz, melyben tulajdonosi hozzájárulást kért a Budapest X. kerület, Harmat u. 174-gyel szembeni parkban NÁ 25-ös, és a Budapest X. kerület, Harmat u. (41401/2) hrsz. NÁ 50-es vízbekötés elvágásához.

1. A becsatolt műszaki leírás szerint a vízbekötés megszüntetése a X. ker., Harmat u. 174. sz. szemben készül. A munkaárokknál a forgalom kétirányú, az út szélessége 7,00 méter ami 6,40 m-re szűkül. A munka érinti a 68-as, 85-ös és a 117 jelű autóbuszok forgalmát. A terv szerint a megszűnő NÁ 25-ös vízbekötést az NÁ 200-as öv. vízcsőről kell levágni, új csőbéklyó és dugó beépítésével. A bekötésen lévő vízmérő és főelzáró leszerelésre kerül. A főelzáró csapszekrényét is ki kell venni. Az NÁ 200-as öv. vízcső az épület falsíktól 19,00 méterre van.
2. A becsatolt műszaki leírás szerint a vízbekötés megszüntetése a X. ker., Harmat u. 18. sz. szemben, a Nyitra utcai keresztezésben készül. A munkaárokknál a forgalom kétirányú, az út szélessége 7,00 m, ami 6,00 m-re szűkül, sáv eltolással. A munka érinti a 68-as, 85-ös autóbuszok forgalmát. A terv szerint a megszűnő NÁ 50-es vízbekötést az NÁ 200-as KPE vízcsőről kell levágni, új csőbéklyó és dugó beépítésével. A bekötésen lévő vízmérő és főelzáró leszerelésre kerül. A főelzáró csapszekrényét is ki kell venni. Az NÁ 200-as KPE vízcső a 18. sz. épület falsíktól 17,70 méterre van.

Jelen előterjesztéshez mellékeljük a helyszínrajzokat, amelyek a jelenleg érvényben lévő forgalmi rendet és az építés ideje alatt szükséges közúti jelzőtáblákat, illetve az elhelyezésre vonatkozó utasításokat tartalmazzák.

Tájékoztatatom továbbá a Tisztelt Bizottságot, hogy a tulajdonosi hozzájárulás megadása közútkezelői szempontból javasolt.


A Budapest Kőbányai Önkormányzat vagyonáról, a vagyontárgyak feletti tulajdonosi jogok gyakorlásáról szóló 43/2004. (VI. 24.) Bp. Kőb. Önkormányzati rendelet 6. § (3) bekezdése értelmében az e rendelet hatálya alá tartozó vagyon tárgyainak tekintetében fennálló tulajdonosi pozícióból eredő jognyilatkozatokat – értékhatártól függetlenül – a T. Bizottság döntése alapján a Polgármester írja alá.

Fentiekre tekintettel kérem a Tisztelt Bizottságot, hogy a beérkezett kérelmekkel kapcsolatban állásfoglalásukat kialakítani, és az alábbi határozati javaslatokat elfogadni szíveskedjenek.

**Határozati javaslat:**


1. A Gazdasági Bizottság felkéri a Polgármestert, hogy adjon ki tulajdonosi hozzájárulást a Fővárosi Vízművek Zrt. (székhelye: 1134 Budapest, Váci út 23-27.) részére a Budapest X. kerület, Harmat u. 174-gyel szembeni parkban NÁ 25-ös vízbekötés bontási engedélyéhez azzal, hogy a hozzájáruló nyilatkozat nem helyettesíti a szükséges hatósági engedélyeket.
2. A Gazdasági Bizottság felkéri a Polgármestert, hogy adjon ki tulajdonosi hozzájárulást a Fővárosi Vízművek Zrt. (székhelye: 1134 Budapest, Váci út 23-27.) részére a Budapest X. kerület, Harmat u. (41401/2) hrsz. NÁ 50-es vízbekötés bontási engedélyéhez azzal, hogy a hozzájáruló nyilatkozat nem helyettesíti a szükséges hatósági engedélyeket.

Budapest, 2011. március 7.

  
Dr. Pap Sándor

2011.03.11.



Törvényességi szempontból látta:



Hegedűs Károly

mb. jegyző

DR. SZABÓ KRISTINA

582/2011.

Kérem itt: dr. Bicskányi Zoltán

IKTATÁSRA ÁTVÉVE:

FV/5210/2011/265-4

2011 MÄRC - 2



5201100008476

MŰSZAKI-FEJLESZTÉSI ÉS BERUHÁZÁSI IGAZGATÓSÁG



BUDAPEST KÖBÁNVA ÖNKORMÁNYZAT  
POLGÁRMESTERI HIVATAL  
Vagyonügyi Iroda

Fővárosi Vízművek Zrt.  
Mérnökszolgálati Osztály  
Ügyintéző: Hóberthné Rimár Klára  
Telefon: 465-2400/2347  
Fax: 465-2414  
E-mail cím: belane.hobert@vizmuvek.hu

Budapest  
Szent László tér 29.

1102

**Tárgy: Tulajdonosi hozzájárulás**

X. ker. Harmat u. 174-el szemben, parkban NÁ 25 - ös vízbekötés elvágás  
Tervszám: 1392620

Tisztelt Kovács József!

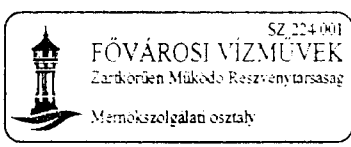
Kérjük, hogy a tárgyi vízbekötés bontási engedélyéhez - a csatolt tervdokumentáció alapján - a fenti tárgyú létesítményre a tulajdonosi hozzájárulásukat kiadni szíveskedjenek.

- Melléklet:**
- 1 pld. Helyszínrajz
  - 1 pld. Műszaki leírás
  - 1 pld. Forgalomtechnikai terv, jóváhagyott
  - 1 pld. Közműegyeztetett helyszínrajz

Budapest, 2011. 02. 11.

Tisztelettel:

  
**Horváth Gábor**  
 osztályvezető

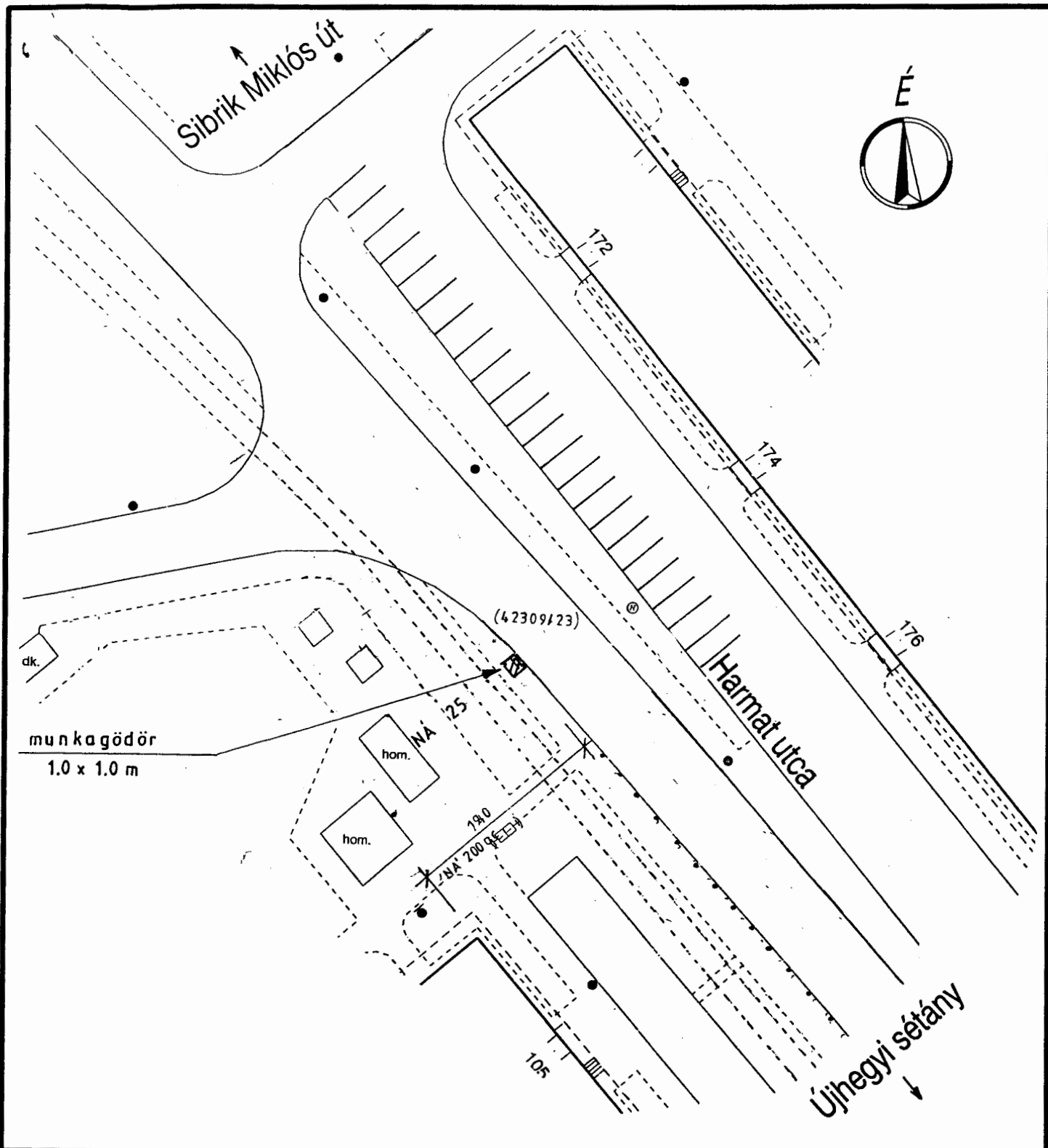


  
**Korcsik Sándor**  
 csoportvezető

BUDAPEST FŐVÁROS X. KERÜLET KÖBÁNVAI ÖNKORMÁNYZAT Polgármesteri Hivatala	
Iktatószám:	K/19552/2011/XII
2011 MÄRC 2 -	
Előszám:	.....db melléklet
Előadó:	dh.B.K.F



Tanúsítvány száma: HU06/2231



**Bp. X. Harmat u. 174-el szemben  
parkban  
vízbekötés elvágás engedélyes terve**

Tervszám:  
**1392620**

Rajzszám:  
**F-289**

Méretarány:  
**1:500**

Dátum:  
**2010. december**

**HELYSZÍNRAJZ**

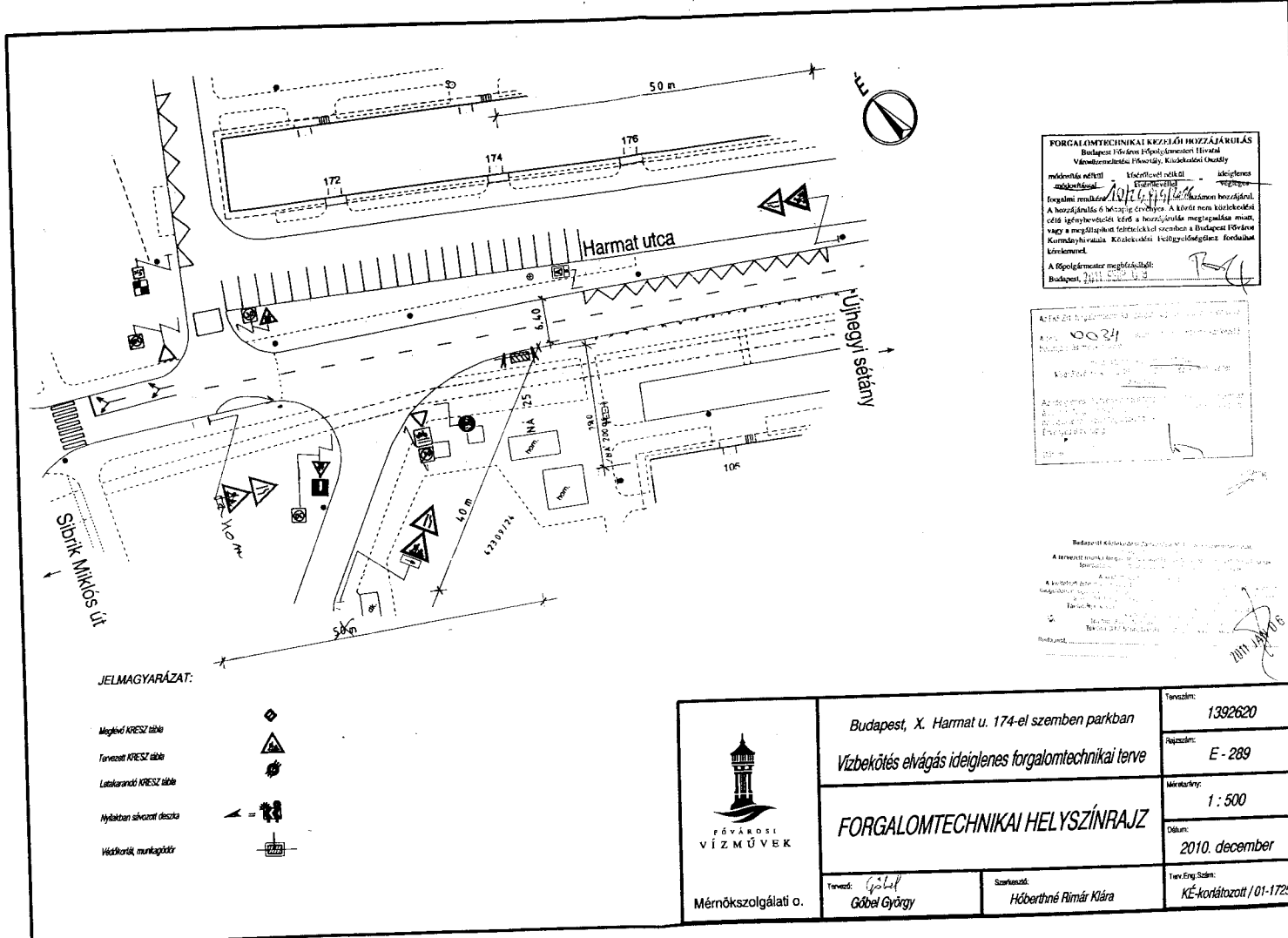
Terv.Eng.Szám:  
**VZ - T / 01-1725**

Tervező: *Göbel*  
**Göbel György**

Szerkesztő:  
**Hóberthné Rimár Klára**



Mérnökszolgálati o.



**FORGALOMTECHNIKAI HELYSZÍNRAJZ**  
 Budapesti Vízügyi Igazgatóság Hivatal  
 Városrendezés és Közlekedési Osztály

működés előtti állapot  
 művelési terv  
 ideiglenes állapot

A helyszínrajz a Budapesti Vízügyi Igazgatóság Hivatalánál készült. A rajzot nem közzé kell adni, vagy a megállapított feltételekkel szemben a Budapesti Vízügyi Igazgatóság Közzétételi Felügyelőséghez fordulni kell.

A Rajztervező megnevezése:  
 Budapest, 1143 Budapest

Az előző módosítások alapján készült a rajz.

Az előző módosítások alapján készült a rajz.

Az előző módosítások alapján készült a rajz.

Budapesti Vízügyi Igazgatóság Hivatal  
 Városrendezés és Közlekedési Osztály

A tervezés során a Budapesti Vízügyi Igazgatóság Hivatalánál készült a rajz.

Az előző módosítások alapján készült a rajz.

Az előző módosítások alapján készült a rajz.

Az előző módosítások alapján készült a rajz.

2010. december 16.

<p>FŐVÁROSI VÍZMŰVEK</p> <p>Mérnökszolgálati o.</p>	Budapest, X. Harmat u. 174-el szemben parkban Vízbekötés elvágás ideiglenes forgalomtechnikai terve		Tervezés: 1392620
	<b>FORGALOMTECHNIKAI HELYSZÍNRAJZ</b>		Rajzszám: E - 289
Tervező: Göbel Göbel György	Szakvezető: Hóberthné Rimár Klára	Méretarány: 1 : 500	Dátum: 2010. december
		Tervezői Szám: KÉ-kortátozott / 01-1725	

## MŰSZAKI LEÍRÁS

a Budapest, X. ker. Harmat utca 174. sz. -hoz, az NÁ 25 – ös,  
a 42309/24 hrsz-ú vízbekötés megszüntetéséhez

### 1./ ELŐZMÉNYEK

A X. ker. Polgármesteri Hivatal megrendelte a Fővárosi Vízművek Zrt. Ügyfélkapcsolati Osztályán a Budapest, X. ker. Harmat utca 174. sz. bekötés megszüntetését az NÁ 200 - as KPE ivóvízvezetékéről.

A munka során felhasználtuk a Fővárosi Vízművek Zrt. Ügyfélkapcsolati osztály információit, a Közműnyilvántartó Csoport alaptérképét a MIR adatbázist, a közműadatbeszerzést és a közműegyeztetés eredményeit.

A megszűnő bekötővezeték az un. "Sibrik" - 53-as zónához tartozik. A vízcső szintje 136,70 mBf. és az érintett medence fenék szintje 224,20 mBf., tehát a víznyomásértéke:

**0,87 MPa (8,7 bar) körül várható.**

### 2./ TERVEZETT MEGOLDÁS

A megszűnő NÁ 25 -ös vízbekötést az NÁ 200 - as öv. vízcsőről kell levágni, új csőbéklyó és dugó beépítésével. A bekötésen lévő vízmérő és főelzáró leszerelésre kerül. A főelzáró csapszekrényét is ki kell venni.

Az NÁ 200 -as öv. vízcső az épület falsíktól 19,0 méterre van.

### 3./ TALAJMECHANIKA

A talaj ismereteink szerint ezen a területen III. osztályú homokos kavics feltöltés törmelékkel és szürke agyagos márga.

### 4./ KIVITELEZÉSI SZEMPONTOK

#### a./ Szállítás, tárolás

A csővezeték és idomok rakodását ütődésmentesen kell végezni. A szállítóeszközön a csöveket és az idomokat a járműrakfelületéhez vagy oldalfalához kiékeléssel, kitámasztással rögzíteni kell. A 80 kg-nál nehezebb elemek rakodásánál emelőgépet kell használni.

### b./ Földmunka, munkaárok

A kivitelezési munkálatok megkezdése előtt a közműpecsételt terven szereplő módon és időben az illetékes közművállalatoktól a szakfelügyeletet meg kell rendelni.

A meglévő közművek nyomvonalvezetése miatt a várható közműkeresztezők közelében gépi földmunka nem végezhető, és az ásást fokozott óvatossággal kell végezni.

A megszűnő vízbekötésre **1,0 x 0,8 m** méretű, vízszintes pallójú, hézagos dúcolással ellátott munkagödört kell úgy elhelyezni, hogy a szerelést el lehessen végezni.

A burkolat alatti földtükör tömörítését Try 95% tömörségi fokra kell megépíteni.

### c./ Vízcső szerelés, víztartóssági próba, öblítés

A csövet víztartósságra kell vizsgálni, mely az üzemi nyomáson történő próbát jelent. Az íveket, záratokat és csővégeket végleges módon meg kell támasztani. Az elkészült levágást be kell jelenteni a Fővárosi Vízművek Közműnyilvántartó Csoportjának.

A vizsgálat időtartama 1 óra. A próba akkor sikeres, ha szivárgás sehol nem tapasztalható.

## 5./ MUNKAVÉDELEM ÉS TŰZVÉDELEM

A tervezés során a többször módosított, (hatályos) 1993. évi XCIII. törvény 18.§. (1) bekezdésében, a MSZ 04-900-905 valamint a hatályos végrehajtási rendeletekben foglaltakat betartottuk.

A munkaterület elkerítését, annak sötétedés utáni kivilágítását az előírásoknak megfelelő mértékben biztosítani kell.

A munkaárokban dolgozók részére a védősisak használata kötelező.

A közúton végzett munkálatok során a fényvisszaverő betéttel ellátott védőruha használata kötelező. Az idevonatkozó közlekedésrendészeti és KRESZ előírásokat szigorúan be kell tartani, valamint a jóváhagyott forgalomtechnikai tervben előírtakat. A közúti és gyalogos forgalom biztonságos átvezetését biztosítani kell a munkaterület közelében.

Az Országos Tűzvédelmi Szabályzatban előírtakat be kell tartani. A munkaterületen üzemanyagot csak fém edényben, a kijelölt helyen szabad tárolni, a művezetők felügyelete mellett. A térszín alatti munkaterületen dohányozni tilos.

A tervet a hatályos munkavédelmi és tűzvédelmi előírásoknak és szabványoknak megfelelően készítettük.

A 35/1996.sz. BM. rendelet Tűzrendészeti Előírások szerint a műszaki leírásban ismertetett létesítmények az "E"-jelű, "Nem tűzveszélyes" osztályba tartoznak.

**Budapest, 2010. december 30.**

*Göbel*  
**Göbel György**  
**VZ - T / 01-1725**

A megszűnő bekötővezeték az un. "Pesti alap" - 20-as zónához tartozik. A vízcső szintje 104,8 mBf. és az érintett medence fenék szintje 137,90 mBf., tehát a víznyomásértéke 0,33 MPa (3,3 bar) körül várható.

A megszűnő bekötővezeték az un. "Kelet-pesti felső" - 23-as zónához tartozik. A vízcső szintje 104,8 mBf. és az érintett medence fenék szintje 167,20 mBf., tehát a víznyomásértéke 0,47 MPa (4,7 bar) körül várható.



# MŰSZAKI LEÍRÁS

**Budapest, X. ker. Harmat utca 174. sz. szemben vízbekötés elvágáshoz  
a 42309/24 hrsz. -nál**

A Fővárosi Vízművek Zrt. Vállalkozási Osztálya megrendelte az ingatlan vízbekötésének megszüntetéséhez szükséges forgalomtechnikai tervet, melyet jelen dokumentáció tartalmaz.

**A vízbekötés megszüntetése, a X. ker. Harmat utca 174. sz. szemben készül. A munkáároknál a forgalom kétirányú, az út szélessége 7,00 m ami 6,40 m-re szűkül. A munka érinti a 68, 85-ös és a 117 jelű autóbuszok forgalmát.**

A helyszínrajz a jelenleg érvényben lévő forgalmi rendet és az építés ideje alatt szükséges közúti jelzőtáblákat és az elhelyezésre vonatkozó utasításokat tartalmazza.

Azokon a helyeken, ahol a veszélyt jelző táblák a munkagödörtől való távolsága nincs 50 méter, ott kiegészítő táblát kell elhelyezni a távolság 5 méteres kerekített értékének feltüntetésével.

A munkaterületet korláttal zárjuk le és elhelyezésre kerülnek a forgalom irányába mutató, illetve a kikerülési irányt jelző piros-fehér nyilakban sávozott deszkák a sárga villogók mellett. A gyalogos forgalmat az építés során a min. 1,0 méteres szabad sávval illetve a 1,0 m széles provizóriummal biztosítani kell.

Az építkezés befejeztével az eredeti - az építkezést megelőző - forgalmi rendet és burkolati jeleket kell visszaállítani.

Az oszlopokat elfordulásmentesen, előregyártott betontuskóba kell elhelyezni és azt függőleges helyzetben fa ékekkel ki kell ékelni.

Ideiglenes jelzőtábla oszlopának megszüntetésekor az esetlegesen megrongálódott burkolatot az eredeti minőségben kell helyreállítani.

Egy-egy biztonsági védőkorláton a kivitelező vállalat nevét és címét fel kell tüntetni.

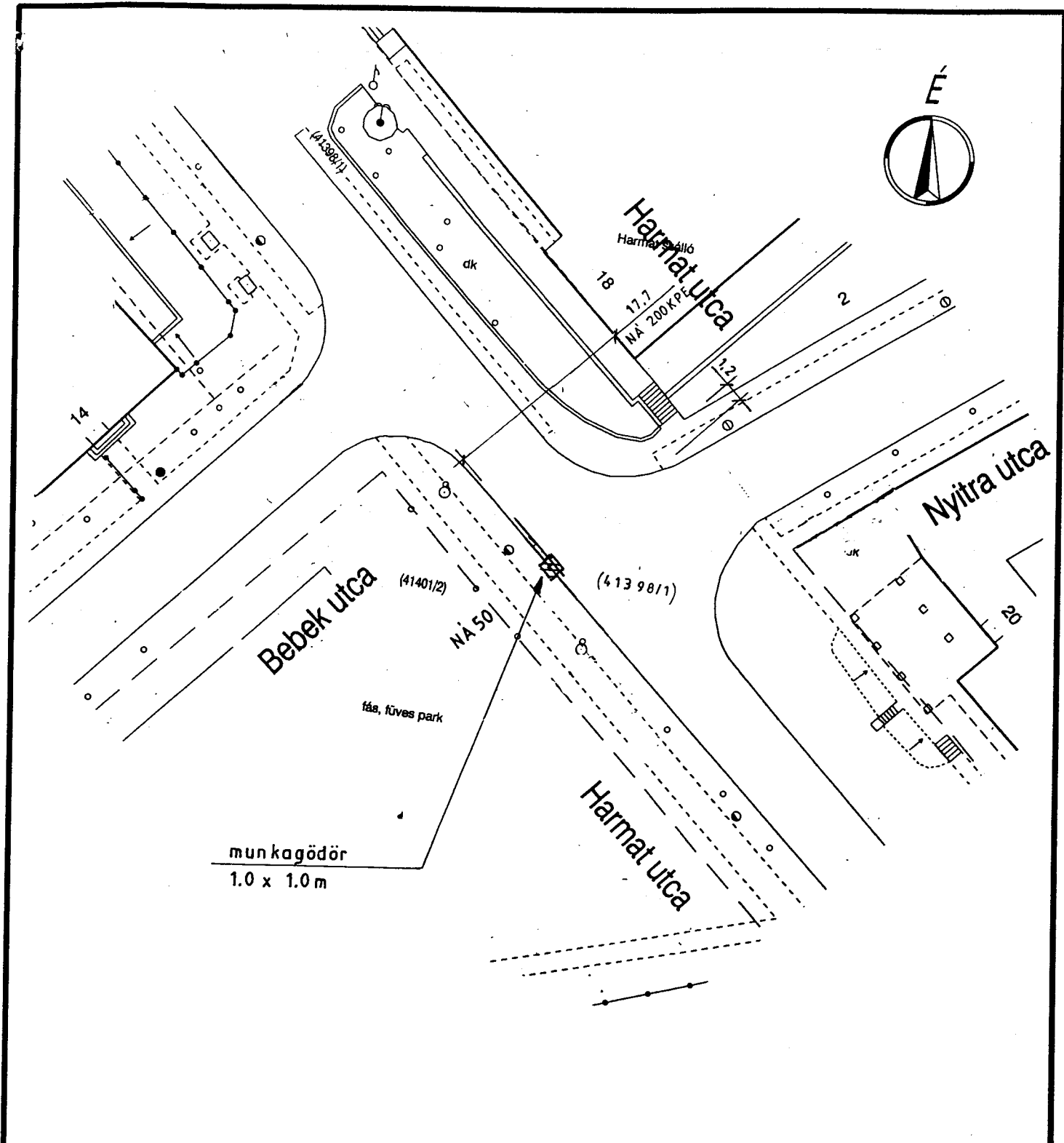
## TERVEZŐI NYILATKOZAT

A tervek és az alkalmazott műszaki megoldások, megfelelnek az általános érvényű és eseti hatósági előírásoknak, a 2/1984.(I.29.) KM-BM, az 5/1987.(V.31.) KM-BM sz. módosított 1/1975.(II.15.) KPM-BM sz. (KRESZ) és a 20/1984.(XII.31.) KM sz.vonatkozó rendeleteknek, szabályzatoknak és a kötelező érvényű szabványoknak, azoktól való eltérés nem vált szükségessé.

**Budapest, 2010. december 29.**

*Göbel*  
**Göbel György**  
**KÉ - T / 01-1725**





*Bp. X. Harmat u. /-/. (41401/2) hrsz.  
parkban  
vízbekötés elvágás engedélyes terve*

Tervszám:	<b>1391032</b>
Rajzszám:	<b>F-288</b>
Méretarány:	<b>1:500</b>
Dátum:	<b>2010. december</b>
Terv.Eng.Szám:	<b>VZ - T / 01-1725</b>

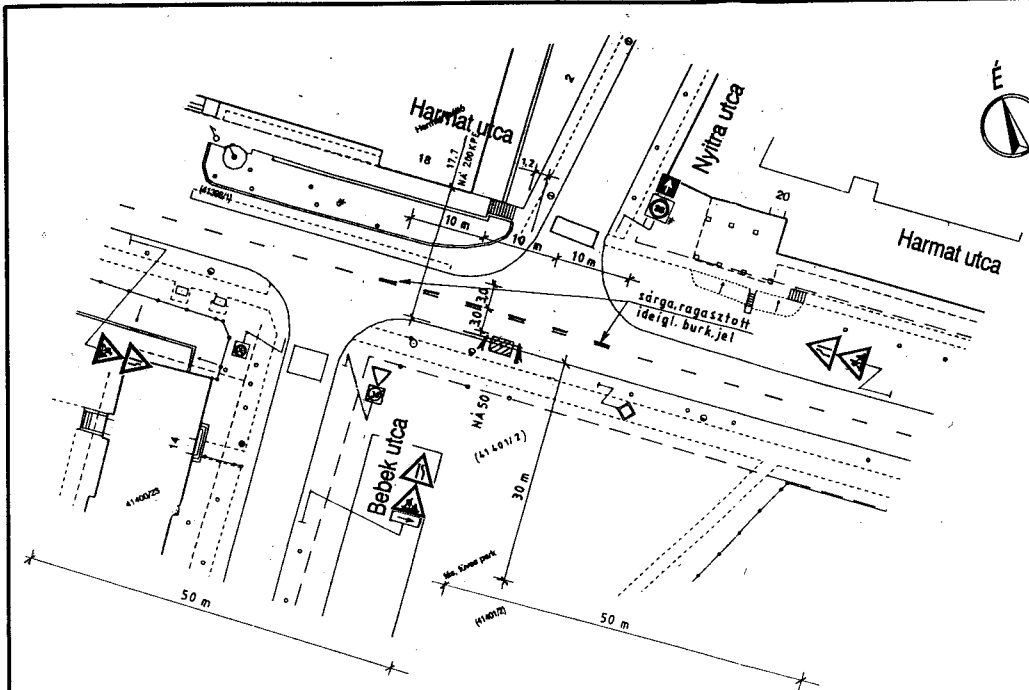
**HELYSZÍNRAJZ**

Tervező: *Göbel*  
**Göbel György**

Szerkesztő:  
**Hóberthné Rimár Klára**



Mémőkszolgalati o.



**FORGALOMTECHNIKAI HELYSZÍNRAJZ**  
 Budapesti Fővárosi Közföldmérési Hivatal  
 Városrendezés és Közlekedési Központ, Közlekedési Osztály

tervező: *Agócs Péter* mérnök  
 ellenőrző: *Bódi* mérnök

A terv a Budapesti Fővárosi Közföldmérési Hivatal feladatainak ellátására készült. A terv a Budapesti Fővárosi Közföldmérési Hivatal jogszabályai alapján készült.

Az elkészítésért felelős mérnök: *Agócs Péter*  
 Budapest, 2010. december 10. napján

A terv a Budapesti Fővárosi Közföldmérési Hivatal feladatainak ellátására készült. A terv a Budapesti Fővárosi Közföldmérési Hivatal jogszabályai alapján készült.

- JELMAGYARÁZAT:**
- Megelőző KRESZ tábla
  - Tervezői KRESZ tábla
  - Lelektarandó KRESZ tábla
  - Helyben alkalmazott tábla
  - Widderrel, munkagép

<p>FŐVÁROSI VÍZMŰVEK</p> <p>Mérnökszolgálati o.</p>	Budapest, X. Harmat u. /-/. parkban (41401/2) hrsz	Tervező: <b>1391032</b>
	Vízbevezetés elvégzés ideiglenes forgalomtechnikai terve	Rajzszám: <b>E - 288</b>
	<b>FORGALOMTECHNIKAI HELYSZÍNRAJZ</b>	Méretarány: <b>1 : 500</b>
	Tervező: <i>Agócs Péter</i> Góbel György	Dátum: <b>2010. december</b>
	Előzetes: <i>Hőberthné Rimár Klára</i>	

## MŰSZAKI LEÍRÁS

a Budapest, X. ker. Harmat utca 18. sz. -hoz, az NÁ 50 – es,  
a(41401/2) hrsz-ú vízbekötés megszüntetéséhez

### 1./ ELŐZMÉNYEK

A X. ker. Polgármesteri Hivatal megrendelte a Fővárosi Vízművek Zrt. Ügyfélkapcsolati Osztályán a Budapest, X. ker. Harmat utca 18. sz. bekötés megszüntetését az NÁ 200 - as KPE ivóvízvezetékéről.

A munka során felhasználtuk a Fővárosi Vízművek Zrt. Ügyfélkapcsolati osztály információit, a Közműnyilvántartó Csoport alaptérképét a MIR adatbázist, a közműadatbeszerzést és a közműegyeztetés eredményeit.

A megszűnő bekötővezeték az un. "Kelet-pesti " - 23-as zónához tartozik. A vízcső szintje 133,70 mBf. és az érintett medence fenék szintje 167,20 mBf., tehát a víznyomásértéke:

**0,34 MPa (3,4 bar) körül várható.**

### 2./ TERVEZETT MEGOLDÁS

A megszűnő NÁ 50 -es vízbekötést az NÁ 200 -as KPE vízcsőről kell levágni, új csőbéklyó és dugó beépítésével. A bekötésen lévő vízmérő és főelzáró leszerelésre kerül. A főelzáró csapszekrényét is ki kell venni.

Az NÁ 200 -as KPE vízcső a 18.sz. épület falsíktól 17,70 méterre van.

### 3./ TALAJMECHANIKA

A talaj ismereteink szerint ezen a területen III. osztályú homokos kavics feltöltés törmelékkel és szürke agyagos márga.

### 4./ KIVITELEZÉSI SZEMPONTOK

#### a./ Szállítás, tárolás

A csővezeték és idomok rakodását ütődésmentesen kell végezni. A szállítóeszközön a csöveket és az idomokat a járműrakfelületéhez vagy oldalfalához kiékeléssel, kitámasztással rögzíteni kell. A 80 kg-nál nehezebb elemek rakodásánál emelőgépet kell használni.

### **b./ Földmunka, munkaárok**

A kivitelezési munkálatok megkezdése előtt a közműpecsételt terven szereplő módon és időben az illetékes közművállalatoktól a szakfelügyeletet meg kell rendelni.

A meglévő közművek nyomvonalvezetése miatt a várható közműkeresztezők közelében gépi földmunka nem végezhető, és az ásást fokozott óvatossággal kell végezni.

A megszűnő vízbekötésre **1,0 x 0,8 m** méretű, vízszintes pallójú, hézagos dúcolással ellátott munkagödröt kell úgy elhelyezni, hogy a szerelést el lehessen végezni.

A burkolat alatti földtükör tömörítését Try 95% tömörségi fokra kell megépíteni.

### **c./ Vízcső szerelés, víztartóssági próba, öblítés**

A csövet víztartósságra kell vizsgálni, mely az üzemi nyomáson történő próbát jelent. Az íveket, záratokat és csővégeket végleges módon meg kell támasztani. Az elkészült levágást be kell jelenteni a Fővárosi Vízművek Közműnyilvántartó Csoportjának.

A vizsgálat időtartama 1 óra. A próba akkor sikeres, ha szivárgás sehol nem tapasztalható.

## **5./ MUNKAVÉDELEM ÉS TŰZVÉDELEM**

A tervezés során a többször módosított, (hatályos) 1993. évi XCIII. törvény 18.§. (1) bekezdésében, a MSZ 04-900-905 valamint a hatályos végrehajtási rendeletekben foglaltakat betartottuk.

A munkaterület elkerítését, annak sötétedés utáni kivilágítását az előírásoknak megfelelő mértékben biztosítani kell.

A munkaárokban dolgozók részére a védősisak használata kötelező.

A közúton végzett munkálatok során a fényvisszaverő betéttel ellátott védőruha használata kötelező. Az idevonatkozó közlekedésrendészeti és KRESZ előírásokat szigorúan be kell tartani, valamint a jóváhagyott forgalomtechnikai tervben előírtakat. A közúti és gyalogos forgalom biztonságos átvezetését biztosítani kell a munkaterület közelében.

Az Országos Tűzvédelmi Szabályzatban előírtakat be kell tartani. A munkaterületen üzemanyagot csak fém edényben, a kijelölt helyen szabad tárolni, a művezetők felügyelete mellett. A térszín alatti munkaterületen dohányozni tilos.

A tervet a hatályos munkavédelmi és tűzvédelmi előírásoknak és szabványoknak megfelelően készítettük.

A 35/1996.sz. BM. rendelet Tűzrendészeti Előírások szerint a műszaki leírásban ismertetett létesítmények az "E"-jelű, "Nem tűzveszélyes" osztályba tartoznak.

**Budapest, 2010. december 30.**

*Göbel*  
**Göbel György**  
 VZ - T / 01-1725

A megszűnő bekötővezeték az un. "Pesti alap" - 20-as zónához tartozik. A vízcső szintje 104,8 mBf. és az érintett medence fenék szintje 137,90 mBf., tehát a víznyomásértéke 0,33 MPa (3,3 bar) körül várható.

A megszűnő bekötővezeték az un. "Kelet-pesti felső" - 23-as zónához tartozik. A vízcső szintje 104,8 mBf. és az érintett medence fenék szintje 167,20 mBf., tehát a víznyomásértéke 0,47 MPa (4,7 bar) körül várható.

# MŰSZAKI LEÍRÁS

## Budapest, X. ker. Harmat utca 18. szemben vízbekötés elvágáshoz a (41401/2) hrsz. -nál

A Fővárosi Vízművek Zrt. Vállalkozási Osztálya megrendelte az ingatlan vízbekötésének megszüntetéséhez szükséges forgalomtechnikai tervet, melyet jelen dokumentáció tartalmaz.

**A vízbekötés megszüntetése, a X. ker. Harmat utca 18. sz. szemben, a Nyitra utcai keresztezésben készül. A munkáároknál a forgalom kétirányú, az út szélessége 7,00 m ami 6,00 m-re szűkül, sáv eltolással. A munka érinti a 68, 85-ös autóbuszok forgalmát.**

A helyszínrajz a jelenleg érvényben lévő forgalmi rendet és az építés ideje alatt szükséges közúti jelzőtáblákat és az elhelyezésre vonatkozó utasításokat tartalmazza.

Azokon a helyeken, ahol a veszélyt jelző táblák a munkagödörtől való távolsága nincs 50 méter, ott kiegészítő táblát kell elhelyezni a távolság 5 méteres kerekített értékének feltüntetésével.

A munkaterületet korláttal zárjuk le és elhelyezésre kerülnek a forgalom irányába mutató, illetve a kikerülési irányt jelző piros-fehér nyilakban sávozott deszkák a sárga villogók mellett. A gyalogos forgalmat az építés során a min. 1,0 méteres szabad sávval illetve a 1,0 m széles provizóriummal biztosítani kell.

Az építkezés befejeztével az eredeti - az építkezést megelőző - forgalmi rendet és burkolati jeleket kell visszaállítani.

Az oszlopokat elfordulásmentesen, előregyártott betontuskóba kell elhelyezni és azt függőleges helyzetben fa ékekkel ki kell ékelni.

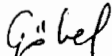
Ideiglenes jelzőtábla oszlopának megszüntetésekor az esetlegesen megrongálódott burkolatot az eredeti minőségben kell helyreállítani.

Egy-egy biztonsági védőkorláton a kivitelező vállalat nevét és címét fel kell tüntetni.

## TERVEZŐI NYILATKOZAT

A tervek és az alkalmazott műszaki megoldások, megfelelnek az általános érvényű és eseti hatósági előírásoknak, a 2/1984.(I.29.) KM-BM, az 5/1987.(V.31.) KM-BM sz. módosított 1/1975.(II.15.) KPM-BM sz. (KRESZ) és a 20/1984.(XII.31.) KM sz.vonatkozó rendeleteknek, szabályzatoknak és a kötelező érvényű szabványoknak, azoktól való eltérés nem vált szükségessé.

Budapest, 2010. december 29.

  
**Göbel György**  
**KÉ - T / 01-1725**