

**Budapest Főváros X. kerület
Kőbányai Önkormányzat
Alpolgármestere**

Tárgy: Javaslat a „Budapest X. kerület Kőbányai Önkormányzat közigazgatási területére vonatkozó Kerületi Városrendezési és Építési Szabályzat (KVSZ) Kőrösi Csoma Sándor út – Jászberényi út – Maglódi út – Sibrik Miklós út – Mádi utca – Téglavető utca – Dér utca – Harmat utca által határolt területegységére elkészült programjára és szabályozási koncepciójára

Tisztelt Kerületfejlesztési és Környezetvédelmi Bizottság!

Budapest Főváros X. kerület Kőbányai Önkormányzat Képviselő-testületének döntése alapján megkezdődött, és több ütemben folyik a Kőbányai Önkormányzat közigazgatási területére vonatkozóan a Kerületi Városrendezési és Építési Szabályzat (KVSZ) tervezése.

Jelen ütem részeként az előkészítő, helyzetfeltáró és elemző munkarészről szóló tájékoztatást a T. Bizottság a 15/2011. (I. 27) számú határozatában elfogadta azzal a kiegészítéssel, hogy az elhangzott észrevételek és javaslatok kerüljenek beépítésre a programjavaslat és szabályozási koncepció munkarészbe (mellékelve).

A Tervezők a tervezési munka következő fázisaként elkészítették a programjavaslatot és szabályozási koncepciót, melynek részleteit a Tervezők a Bizottsági ülésen ismertetik.

Határozati javaslat:


A Kerületfejlesztési és Környezetvédelmi Bizottság a Budapest Főváros X. kerület Kőbányai Önkormányzat közigazgatási területére vonatkozó Kerületi Városrendezési és Építési Szabályzat (KVSZ) Kőrösi Csoma Sándor út – Jászberényi út – Maglódi út – Sibrik Miklós út – Mádi utca – Téglavető utca – Dér utca – Harmat utca által határolt területegységre készült programját és szabályozási koncepcióját elfogadja, és továbbtervezésre alkalmasnak tartja.

Határidő: 2011. április 30.
Felelős: alpolgármester
Végrehajtásért felelős: jegyző
Végrehajtás előkészítéséért felelős: Főépítészeti és Fejlesztési Iroda

Budapest, 2011. április 7.


Radványi Gábor
alpolgármester

Törvényességi szempontból látta:


Dr. Szabó Krisztián
jegyző

Melléklet: 15/2011. (I. 27) számú KEBI határozat
programjavaslat és szabályozási koncepció

velet

BUDAPEST FŐVÁROS X. KERÜLET KŐBÁNYAI ÖNKORMÁNYZAT
POLGÁRMESTERI HIVATAL
Szervezési és Ügyviteli Főosztály
Szervezési Osztály

Kivonat a Kerületfejlesztési és Környezetvédelmi Bizottság ülésén készült
jegyzőkönyvből:

Az ülés időpontja: 2011. január 27.

A kivonatot kapja: **Mozsár Ágnes**
főépítész
Bánhegyiné Binder Zsuzsanna
osztályvezető

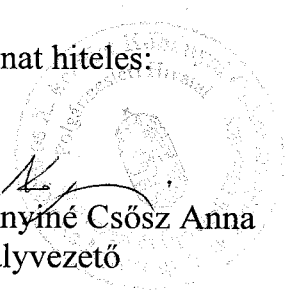

15/2011. (I. 27.) sz. Kerületfejlesztési és Környezetvédelmi Bizottság határozata
(8 igen, egyhangú szavazattal)

A Kerületfejlesztési és Környezetvédelmi Bizottság a Budapest X. kerület Kőbányai Önkormányzat közigazgatási területére vonatkozó Kerületi Városrendezési és Építési Szabályzat (KVSZ) Kőrösi Csoma Sándor út – Jászberényi út – Maglódi út – Sibrik Miklós út – Mádi utca – Téglavető utca – Dér utca – Harmat utca által határolt területegységére elkészült vizsgálati munkarészről szóló tájékoztatást elfogadja azzal, hogy az ülésen az alább elhangzott észrevételek és javaslatok kerüljenek beépítésre a programjavaslat és a szabályozási koncepció munkarészébe:

- szociális térkép,
- pincerendszer,
- intézményi körzethatáros vizsgálatok,
- Tárna utcai átkötés,
- Éles sarok közlekedéssel kapcsolatos
- Maglódi út felszíni vízelvezetése, csatornázása,
- védettség kérdésére javaslatok.

Budapest, 2011. február 11.

Kivonat hiteles:



Korányiné Csosz Anna
osztályvezető